

BARRIO DE LAS TABLAS

INICIATIVAS VECINALES *

- 

ACCESOS QUE CONECTEN AL BARRIO CON LA CIUDAD
- 

MEJORAR EL TRÁFICO EN EL BARRIO
- 

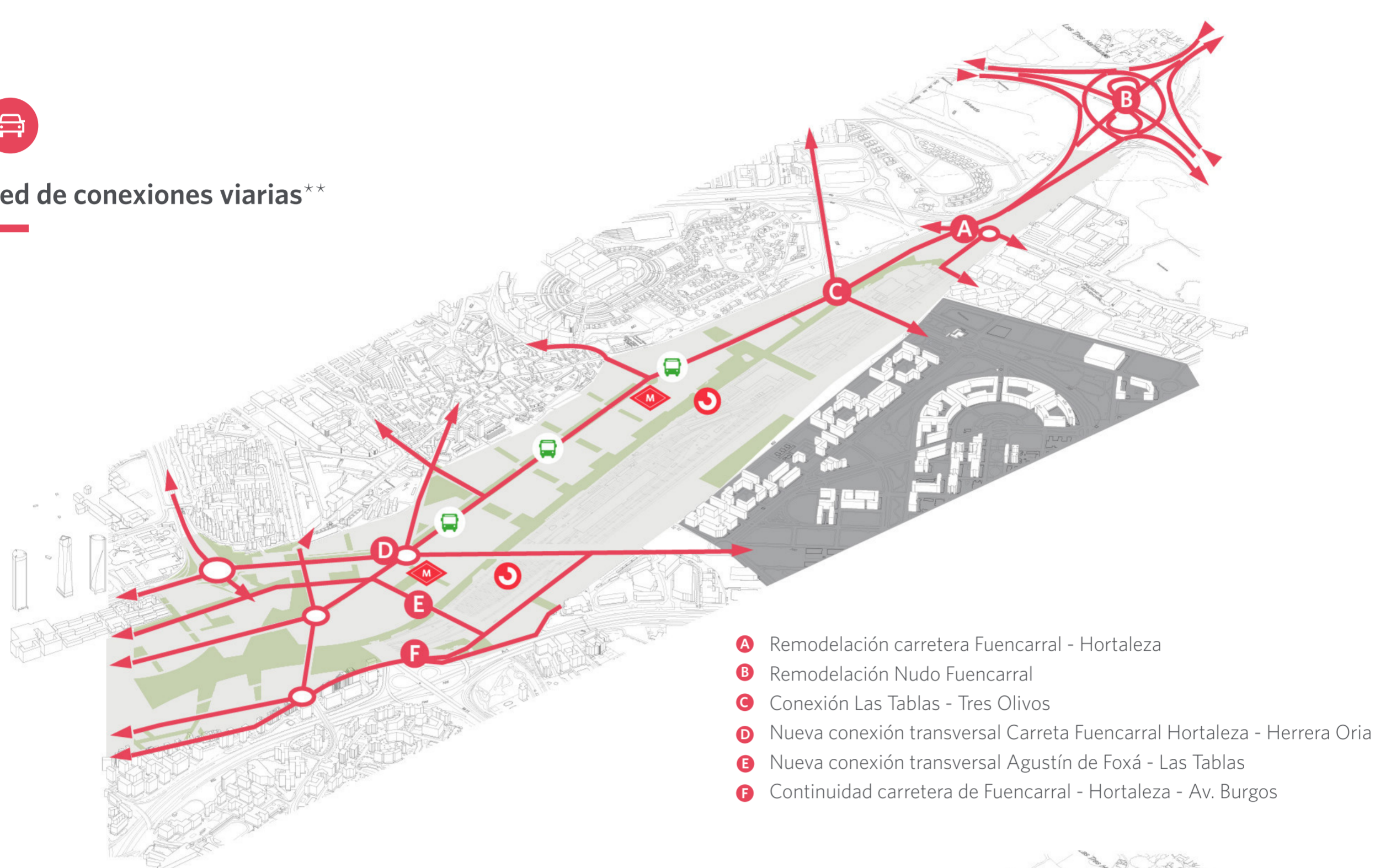
ACCESO PEATONAL A LA ESTACIÓN DE CERCANÍAS FUENCARRAL NORTE
- 

EQUIPAMIENTOS PÚBLICOS COLINDANTES AL BARRIO
- 

ESPACIO PARA HUERTOS URBANOS
- 

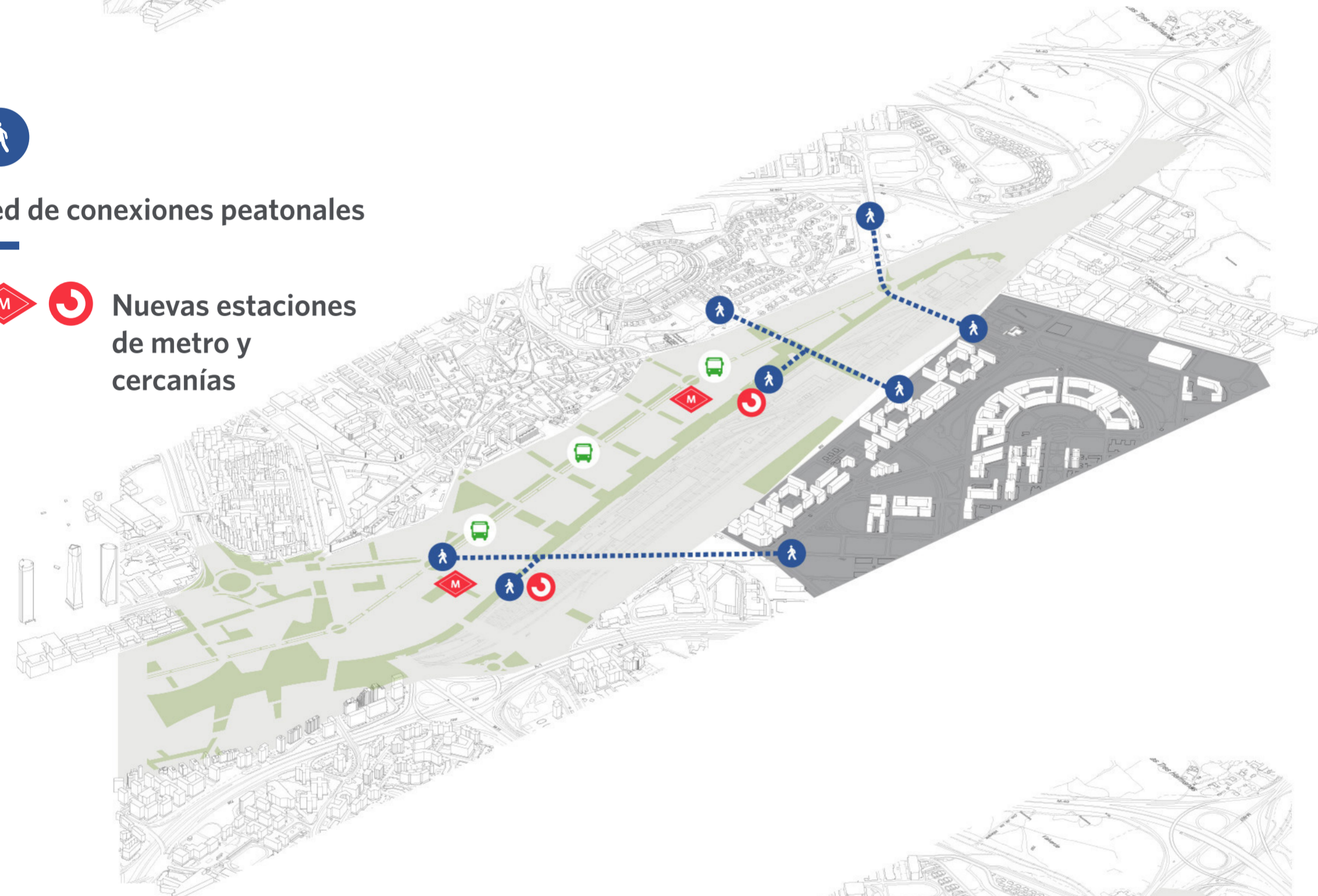
ARREGLAR EL TÚNEL CICLISTA QUE UNE AL BARRIO CON TRES OLIVOS

 Red de conexiones viarias**

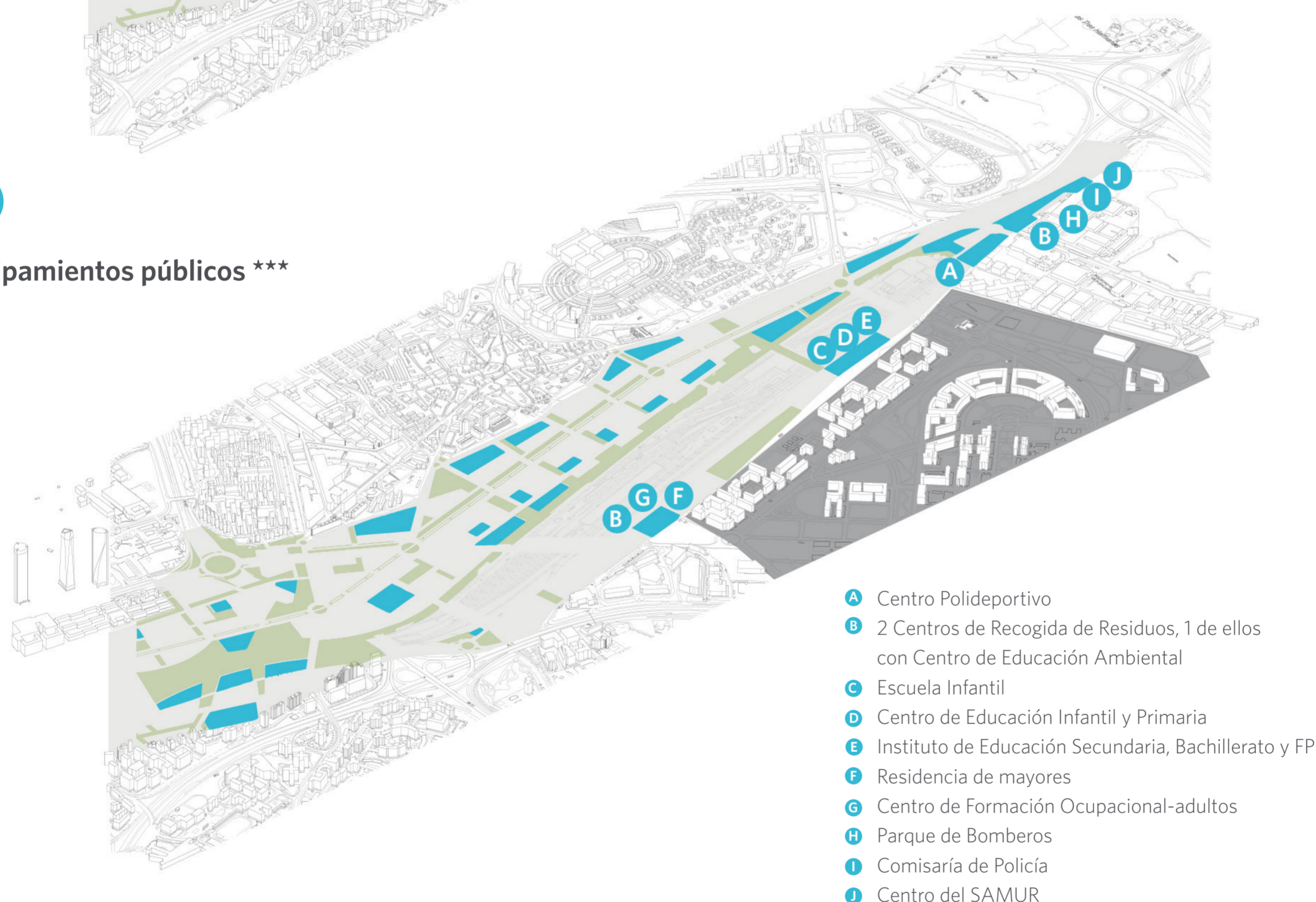


 Red de conexiones peatonales

 Nuevas estaciones de metro y cercanías



 Equipamientos públicos ***



 Zonas Verdes

33.000 m² calificados como Zona Verde, donde se podrá desarrollar un huerto urbano y espacios de ocio.



 Vías Ciclistas

Acondicionar el túnel de **conexión ciclista con tres olivos** y Conexión del **anillo verde ciclista** con **Red Ciclista de Colmenar**.

* Contenidas en el (PPRI) en trámite de Distrito Castellana Norte.

** Todos los viales previstos, excepto M-30, tienen también uso peatonal.

*** El uso de los equipamientos tiene carácter indicativo, excepto los centros educativos que no variará la ubicación, siguiendo las indicaciones de los técnicos municipales recogidas en el Plan Parcial (PPRI) de Distrito Castellana Norte.